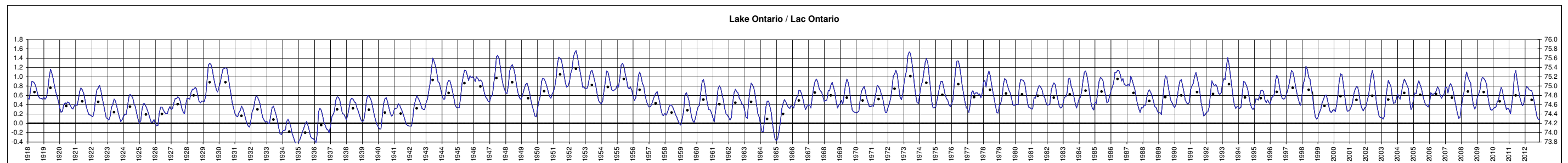
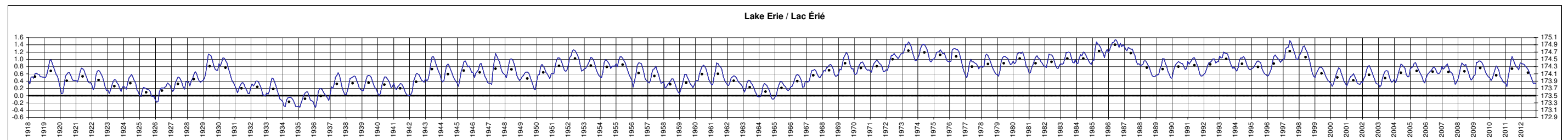
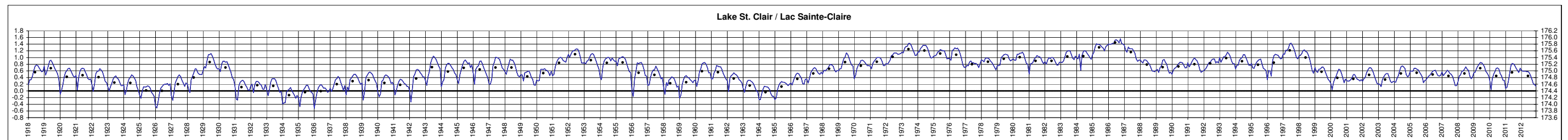
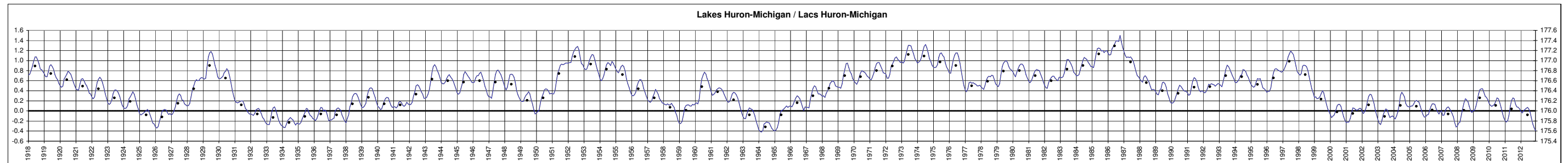
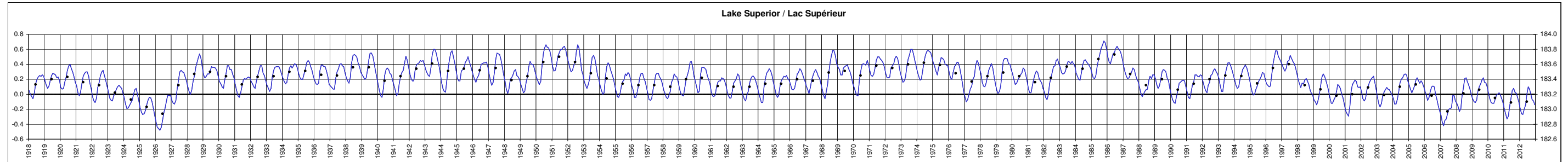




## Monthly and Yearly Mean Water Levels / Moyennes Mensuelles et annuelles du niveau d'eau

Heights are in metres referred to Chart Datum / Les hauteurs sont exprimées en mètres par rapport au zéro des cartes



Elevations are in metres referred to International Great Lakes Datum (1985) / Les niveaux sont exprimés en mètres par rapport au Repère international des Grands Lacs (1985)

Elevations are in METRES referred to International Great Lakes Datum (1985)  
Les niveaux sont exprimés en mètres par rapport au Repère international des Grands Lacs (1985)

Published by / Publié par  
THE CANADIAN HYDROGRAPHIC SERVICE / LE SERVICE HYDROGRAPHIQUE DU CANADA  
DEPARTMENT OF FISHERIES AND OCEANS / MINISTÈRE DES PÊCHES ET DES OcéANS  
OTTAWA  
© 2013

Monthly means are indicated by a blue line and yearly means by a black dot  
Les moyennes mensuelles sont indiquées par une ligne bleu et les moyennes annuelles par des points encadrés noirs